

UZAVÍRKA ZÁJMOVÉHO ÚSEKU:

ZÚ = KŘÍŽOVATKA SILNIC IIII/3055 x III/3051 (MIMO KŘÍŽOVATKU)

KÚ = KŘÍOVATKA SILINIC III/3055 X III/3183 (MIMO KŘÍŽOVATKU)

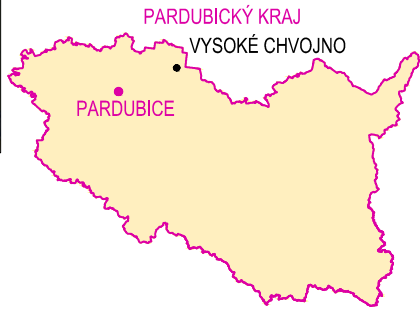
PŘEDBĚŽNÝ NÁVRH OBJÍZDNÝCH TRAS PRO OSOBNÍ A NÁKLADNÍ DOPRAVU:





SILNICE I/35 POBĚŽOVICE U HOLIC - HOLICE

SILNICE I/36 HOLICE - BOROHRÁDEK

KOLIZNÍ MÍSTO - ŽELEZNIČNÍ PODJEZD V BOROHRÁDKU, VÝŠKA MAX 3,0 m

OBJÍZDNÁ TRASA PRO VOZIDLA NAD 3,0 m PO SILNICI IIII/3183 A NÁSLEDNĚ PO SILNICI IIII/3055



S—JTSK			Výškový systém B.p.v.	
PROJEKTANT: Ing. Adam Tužil	VYPRACOVAL: Ing. Adam Tužil	KONTROLOVAL: Ing. František Haburaj, Ph.D.	<div></div>	
				
INVESTOR: Správa a údržba silnic Pardubického kraje, Doubravice 98, Pardubice 533 53			ČÍSLO ZAKÁZKY:	FORMÁTÝ: 2 x A4
KRAJ / OBEC: Pardubický kraj / Vysoké Chvojno				
STAVBA:  SILNICE IIII/3055 VYSOKÉ CHVOJNO - HR. PK  STAVEBNÍ OBJEKT: PŘÍLOHY			DATUM: 03. 2025	PARÉ:
			STUPEŇ: PDPS	
			MĚŘÍTKO: 1:100 000	
			NÁZEV PŘÍLOHY:	
PŘEDBĚŽNÝ NÁVRH OBJÍZDNÝCH TRAS			PŘÍLOHY	1
DOKUMENTACI LZE UŽÍVAT POUZE VE SMYSLU PŘÍSLUŠNÉ SMLOUVY O DÍLO. VÝKRES, ČI JEHO ČÁST, MŮŽE BYT KOPIROVÁN NEBO JINÝM ZPŮSOBEM ROZŠÍŘOVÁN POUZE PO PŘEDCHOZÍM SOUHLASU ZPRACOVATELE.				